



# SAUgoma ir TAU: savivaldybių ir saugomų teritorijų partnerystė kuria vertę regionams

#SAUGOMATAU #LTNP35

2026-03-04



**VIZIJA. Išsaugotos gamtos ir kraštovaizdžio vertybės - šalies pasididžiavimas!**

**MISIJA. Saugoti ir atkurti vertybes! Įkvėpti visuomenę veikti kartu!**





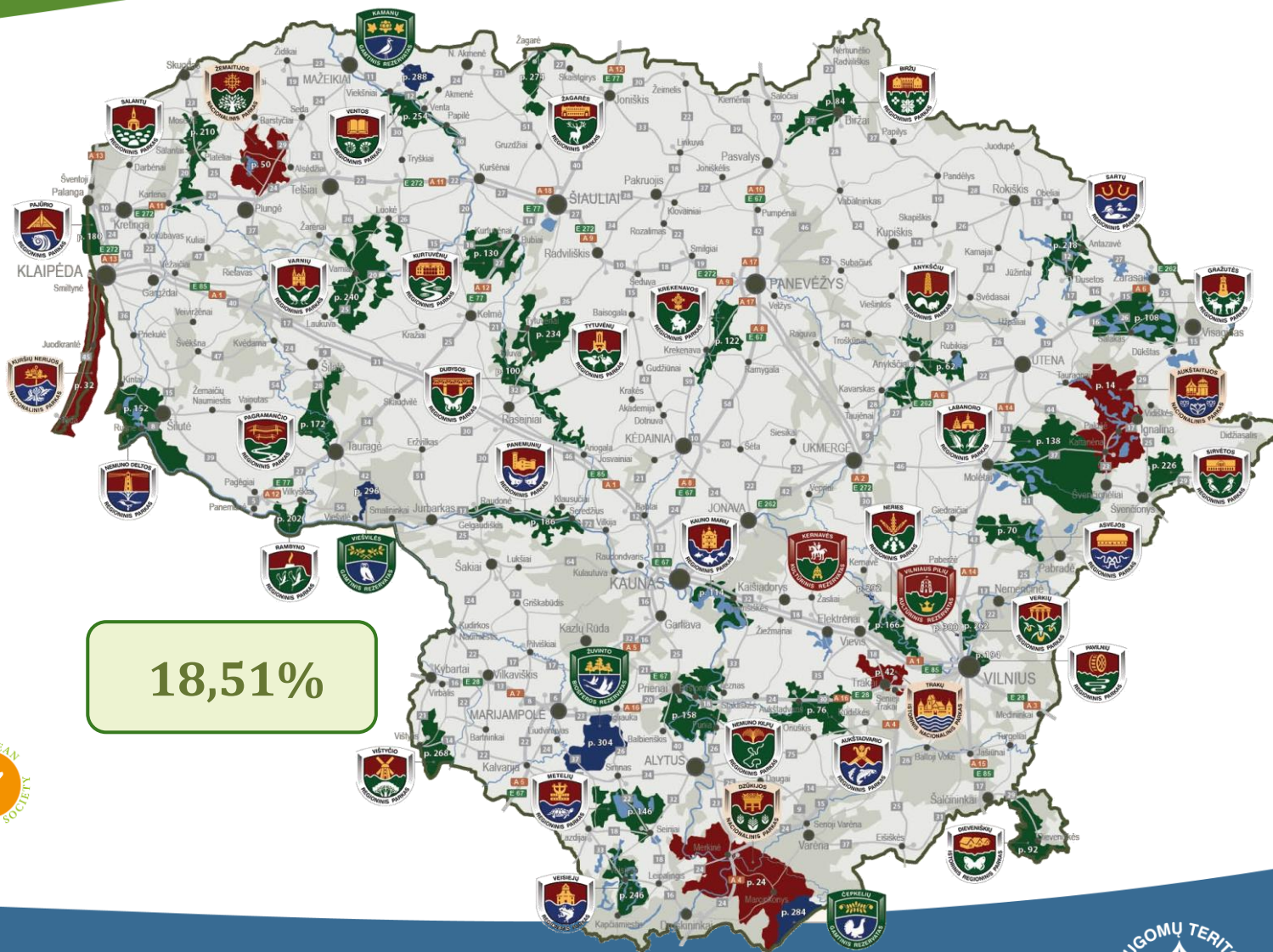
## DARNAUS VYSTYMO SI TIKSLAI

Valstybinė saugomų teritorijų tarnyba prie Aplinkos ministerijos yra įstaiga, įgyvendinanti saugomų teritorijų politiką, organizuojanti valstybės įsteigtų saugomų teritorijų apsaugą ir tvarkymą, rengianti kraštovaizdžio ir biologinės įvairovės apsaugos, ekosistemų atkūrimo priemones ir jas įgyvendinanti Lietuvos Respublikos teritorijoje.

Tarnybos ir saugomų teritorijų direkcijų veikla prisideda prie visų 17 tarptautinių Darnaus vystymosi tikslų, iškeltų Jungtinių Tautų organizacijos. Dėl veiklos specifikos didžiausią dėmesį skiriame **12 tikslų** – jų siekdami tikimės padaryti didžiausią pokytį.

## KODĖL STEIGIAME SAUGOMAS TERITORIJAS?

1. išsaugoti ne tik ir kultūros paveldo vertybes, kraštovaizdžio ir biologinę įvairovę, bet ir kraštovaizdžio ekologinę pusiausvyrą, genetinį fondą;
2. atkurti gamtos išteklius;
3. sudaryti sąlygas pažintinei rekreacijai, moksliniams tyrimams ir aplinkos būklės stebėjimams;
4. propaguoti gamtos ir kultūros paveldo vertybių apsaugą, prisidėti prie tvarios regionų plėtrą.



informacija apie saugomas teritorijas pasiekama [www.stvk.lt](http://www.stvk.lt)

## ES investicijos į regionų infrastruktūrą

### Per skirtingus ES finansavimo laikotarpius:

Įrengti ir atnaujinti pažintiniai takai

Pastatyti apžvalgos bokštai

Sutvarkyti piliakalniai

Įkurti lankytojų centrai

Pagerintas privažiavimas ir informacinė infrastruktūra


### Rezultatas:

Tūkstančiai lankytojų regionuose

Stiprėjanti vietos ekonomika

Padidėjęs savivaldybių patrauklumas

2007-2023 m. investuota apie 100 mln. Eur.  
Daugiau nei 3 mln. lankytojų kasmet!



## 38 LANKYTOJŲ CENTRAI SU INTERAKTYVIOMIS EKSPOZICIJOMIS

Kiekviena lankytojų centro ekspozicija turi pagrindinę temą, kuri atskleidžia saugomos teritorijos ypatumus. Lankytojų centrų tikslas – sudominti ir suteikti daugiau žinių apie saugomą teritoriją, kad vėliau lankytojas galėtų savarankiškai keliauti ir atrasti mūsų šalies, tuo pačiu ir kiekvienos savivaldybės gamtos ir kultūros paveldo turtus.

Saugomų teritorijų lankytojų centrai yra informacijos sklaidos taškai regionuose, savotiškai atliekantys ir Turizmo informacijos centrų funkciją.

Lankytojų centrų [žemėlapis](#).



## 9 gamtos mokyklos – INVESTICIJA į švietimą!

Mokytis iš gamtos gali kiekvienas, nepriklausomai nuo amžiaus!

### Mūsų siūloma galimybė:

- Savivaldybės gali išpirkti edukacines valandas mokykloms
- Tikslingos programos pagal amžiaus grupes
- Neformalus ugdymas apie gamtą ir paveldą

### Nauda savivaldybei:

- Aplinkosauginio sąmoningumo didinimas
- Geresnis savo krašto pažinimas ir pagarbos jam formavimas
- Vietos vaikų pažintis su savo kraštu
- Parama švietimo įstaigoms

[Video pristatymai apie gamtos mokyklas ir žemėlapis](#)



# PAŽVELK Į SAUGOMAS TERITORIJAS NUO MILŽINO PEČIŲ!

**24** apžvalgos bokštai



**Aukščiausias - 45 metrai !**



Lipant į apžvalgos bokštą ne tik pasigrožėsite kerinčiais vaizdais bet ir pagerinsite savo širdies veiklą!

Apžvalgos bokštų žemėlapis.



## Teritorijų tvarkymas – bendros atsakomybės modelis

### Tvarkome:

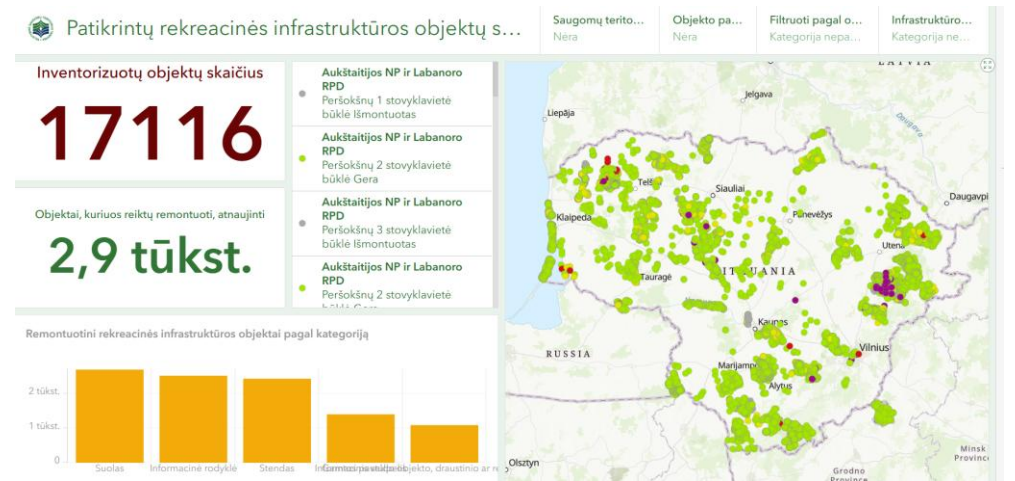
- Piliakalnius
- Pažintinius takus
- Rekreacinę infrastruktūrą

### Iššūkis:

Resursų nebeužtenka, nors objektai svarbūs visam regionui.

### Galimos bendradarbiavimo kryptys:

- Jungtiniai finansavimo modeliai
- Deleguotos priežiūros sutartys
- Bendri projektai su vietos bendruomenėmis
- Savivaldybių prisidėjimas prie prioritetinių objektų



## Kelių priežiūros ir plėtros progama:

Turime galimybę panaudoti kasmet 532 tūkst. eurų kelių tvarkymui saugomose teritorijose, kurie veda prie saugomų teritorijų objektų

## Siūlomas modelis:

- Savivaldybės prisideda iki 30 %
- Deriname prioritetinius objektus
- Kuriame bendrą regioninę prieinamumo strategiją

## Rezultatas:

Geriau pasiekiami objektai → daugiau lankytojų → daugiau naudos vietos verslui.

[Daugiau informacijos apie šią programą.](#)



10 pav. Atliktas kelio Nr. 3v42 Švyturys - Atmatos Žiotys paprastasis remontas (Nemuno deltos RP).



11 pav. Atliktas kelio Nr. 3v42 Švyturys - Atmatos Žiotys paprastasis remontas (Nemuno deltos RP).

## Jungtinės parkų tarybos:



### **Galimybė:**

- Reguliarūs susitikimai su merais ir administracijomis
- Bendrų klausimų sprendimas
- Strateginis planavimas

### **Platforma:**

- Konfliktų prevencijai
- Investicijų derinimui
- Teritorijų vystymo suderinimui

## Rengiamos planavimo schemas!

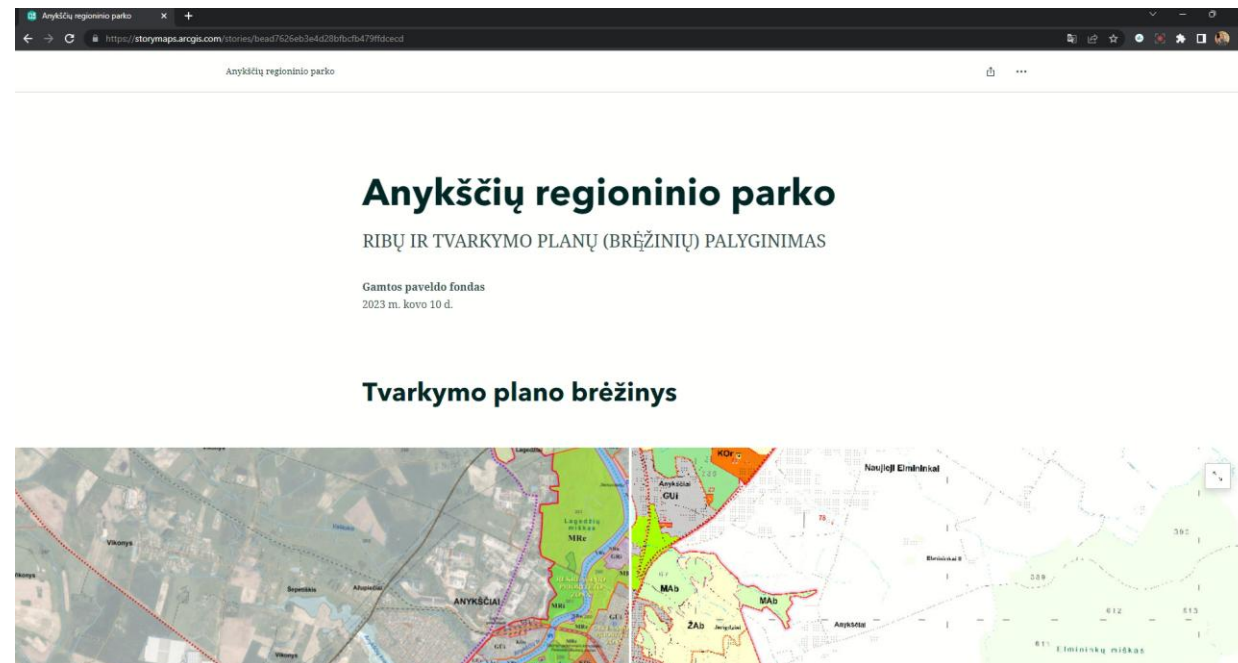
Šiuo metu rengiamos planavimo schemas:

- Pavilnių regioninis parkas
- Panemunių regioninis parkas
- Biržų regioninis parkas
- Gražutės regioninis parkas

## Savivaldybių galimybės:

- Įvertinti teritorijos poreikius, kurti subalansuotą vertybių apsaugos ir savivaldybių poreikių įgyvendinimo sistemą
- Teikti pasiūlymus
- Derinti infrastruktūros plėtrą
- Numatyti rekreacines zonas

Tai reali galimybė įtakoti ilgalaikę teritorijos viziją.



Saugomų teritorijų valstybės kadastras [www.stvk.lt](http://www.stvk.lt)

Daugiau informacijos apie saugomų teritorijų [planavimo dokumentų rengimo procesą](#) ir <https://www.planuojustatau.lt/>

## Interreg projektai – tarptautinė patirtis, nauda regionams

### Direkcijų stiprybės:

- Paraiškų rengimo patirtis, idėjos
- Partnerių tinklas Baltijos regione
- Infrastruktūros ir gamtotvarkos projektų įgyvendinimas

### Galime kartu:

- Teikti bendras paraiškas
- Vystyti pasienio ir regioninius maršrutus
- Kurti inovatyvius turizmo ir švietimo sprendimus

**Saugomų teritorijų sistema gali būti puikus partneris savivaldybėms. Sistema turi kompetencijas ir duomenis, kurie reikalingi savivaldybėms reikalingų projektų svarbai pagrįsti.**



## Savivaldybių steigiamų saugomų teritorijų galimybė

### Primename, kad savivaldybės gali:

- Steigti draustinius (*šiuo metu 108 draustiniai*)
- Skelbti Gamtos paveldo objektus (*šiuo metu 219 GPO*)

### Kodėl tai naudinga?

- Vietos identiteto stiprinimas
- Unikalių objektų apsauga
- Turizmo maršrutų kūrimas
- Galimybė gauti finansavimą tvarkymui

### Galime metodologiškai padėti:

- vertinimai, ribų nustatymas, dokumentų rengimas;
- Tvarkymo rekomendacijos ir taisyklės.



# 2026-IEJI

## METŲ PAGRINDINĖ TEMA:

Savanorystė saugomose teritorijose

## PALAIKANČIOS TEMOS:

- 35 nacionalinių parkų ir Viešvilės valstybinio gamtinio rezervato sukaktis
- Invazinės rūšys – Ne mūsų gamtoje!
- „Natura 2000“ – žmogus gamtai, gamta žmogui

# NACIONALINIAMS PARKAMS



## VIEŠVILĖS GAMTINIAM REZERVATUI



# SAUgoma ir TAU!

Bendraukime:  
Agnė Jasinavičiūtė-Trakimienė  
[agne.jasinaviciute@vstt.lt](mailto:agne.jasinaviciute@vstt.lt)  
+370 659 63295

Antakalnio g. 25, LT-10312, Vilnius  
[www.vstt.lrv.lt](http://www.vstt.lrv.lt) | [www.saugoma.lt](http://www.saugoma.lt)

#SAUGOMATAU #LTNP35  
2026-03-04