

PATVIRTINTA

Valstybinės saugomų teritorijų tarnybos prie  
Aplinkos ministerijos direktoriaus  
2021 m. rugsėjo 10 d. įsakymu Nr. V-179  
(2024 m. liepos 3 d. įsakymo Nr. V-68  
redakcija)

## **NEVĖŽIO VALSTYBINIO KRAŠTOVAIZDŽIO DRAUSTINIO TVARKYMO PLANO RENGIMO IR PLANAVIMO DARBŲ PROGRAMA**

### **I SKYRIUS BENDROSIOS NUOSTATOS**

1. Nevėžio valstybinio kraštovaizdžio draustinio (toliau – Draustinis) tvarkymo plano (toliau – Tvarkymo planas) rengimo planavimo darbų programa nustato Tvarkymo plano uždavinius ir papildomus reikalavimus, planavimo proceso etapus.

2. Tvarkymo plano planavimo organizatorius – Valstybinė saugomų teritorijų tarnyba prie Aplinkos ministerijos.

3. Tvarkymo planas rengiamas vadovaujantis Saugomų teritorijų įstatymu, Teritorijų planavimo įstatymu, Nekilnojamojo kultūros paveldo apsaugos įstatymais, Saugomų teritorijų specialiųjų planų rengimo taisyklėmis, Bendraisiais buveinių ar paukščių apsaugai svarbių teritorijų nuostatais, Visuomenės informavimo, konsultavimo ir dalyvavimo priimant sprendimus dėl teritorijų planavimo nuostatais ir kitais teisės aktais, susijusiais su specialiuoju saugomų teritorijų planavimu, veiklos reglamentavimu bei valstybės valdymo institucijų išduotomis planavimo sąlygomis, pagal sutarties su planų rengėjais techninėje užduotyje numatytus reikalavimus.

4. Tvarkymo planą sudaro grafiškai (tvarkymo plano brėžinys) ir raštu išreikšti sprendiniai (aiškinamasis raštas) ir planavimo procedūrų dokumentai. Aiškinamojo rašto struktūra ir Tvarkymo plano brėžinio turinys prireikus gali būti keičiami arba tikslinami abipusiu planavimo organizatoriaus ir Tvarkymo plano rengėjo susitarimu.

5. Teritorijų planavimo lygmuo ir rūšis – savivaldybės lygmuo, specialusis teritorijų planavimo dokumentas.

6. Visuomenės informavimo tvarka – bendroji.

7. Planuojama teritorija – Nevėžio valstybinis kraštovaizdžio draustinis, buveinių apsaugai svarbi teritorija „Nevėžio žemupys“ (LTKAU0002), buveinių apsaugai svarbi teritorija „Nevėžio žemupys II“ (LTKAU0033), paukščių apsaugai svarbi teritorija „Nevėžio upės slėnis“ (LTKAUB004) ir su jomis besiribojančios teritorijos. Preliminari planuojamos teritorijos ribų schema pridedama (žr. priedą). Rengimo metu planuojamos teritorijos ribos gali keistis.

8. Tvarkymo plano rengimo metu įvertinama visa turima teritorijos tyrimų medžiaga, o nustačius, kad jos nepakanka – rengėjai atlieka trūkstamus tyrimus.

9. Strateginis pasekmių aplinkai vertinimas (toliau – SPAV) – atliekama atranka, kurią atlikus bus nuspręsta, privaloma ar neprivaloma atlikti Tvarkymo plano SPAV.

10. Teritorijos vystymo koncepcija nerengiama, nepriklausomas profesinis vertinimas neatliekamas.

11. Tvarkymo plano sprendiniai galioja neterminuotai, arba tol, kol bus parengtas ir patvirtintas jį pakeičiantis atitinkamo lygmens teritorijų planavimo dokumentas.

## **II SKYRIUS TERITORIJŲ PLANAVIMO UŽDAVINIAI**

12. Planavimo tikslai nustatyti Lietuvos Respublikos aplinkos ministro 2021 m. birželio 14 d. įsakymu Nr. D1-385 „Dėl Nevėžio valstybinio kraštovaizdžio draustinio tvarkymo plano rengimo pradžios ir planavimo tikslų.“

13. Planavimo uždaviniai:

13.1. nustatyti kraštovaizdžio tvarkymo zonas, jų apsaugos ir tvarkymo reglamentus, gamtos ir kultūros paveldo apsaugos bei tvarkymo kryptis ir priemonės, pažeisto gamtinio kraštovaizdžio, ekosistemų, gamtos kompleksų bei objektų atkūrimo priemonės, ūkinės veiklos sąlygas; numatyti priemonės, užtikrinančias palankią Europos Bendrijos svarbos rūšių ir natūralių buveinių apsaugos būklę; sudaryti sąlygas vertingoms ekosistemoms, gyvūnų, augalų ir grybų rūšims išsaugoti;

13.2. numatyti aplinkosaugos ir miškų ūkio veiklos kryptis;

13.3. pasiūlyti konfliktinių situacijų sprendimus;

13.4. įvertinus lankytojų srautus ir dabartinius poreikius numatyti teritorijos pažintinio turizmo infrastruktūros sistemą – nustatyti pažintinio turizmo trasų sistemą, pasiūlyti rekreacinės infrastruktūros objektus ir pan.,

13.5. numatyti priemonės gyvenamųjų vietovių plėtros, ūkinės ir rekreacinės veiklos reguliavimui;

13.6. išnagrinėti žemės pagrindinės paskirties ir žemės naudmenų transformavimo poreikius ir nustatyti keitimo apribojimus;

13.7. atlikti reikšmingumo esamoms ir potencialioms „Natura 2000“ teritorijoms nustatymo procedūras;

13.8. pateikti svarbiausių tvarkymo darbų programą;

13.9. kartu su draustinio Tvarkymo planu parengti Lietuvos Respublikos aplinkos ministro įsakymo dėl Draustinio Tvarkymo plano patvirtinimo projektą.

## **III SKYRIUS PLANAVIMO PROCESO ETAPAI**

14. Numatoma Tvarkymo plano rengimo darbų eiga:

14.1. parengiamasis etapas, kurio metu paskelbiama visuomenės informavimo priemonėse ir Lietuvos Respublikos teritorijų planavimo dokumentų rengimo ir teritorijų planavimo proceso valstybinės priežiūros informacinės sistemoje (<http://www.tpdri.lt>) apie priimtą sprendimą dėl Tvarkymo plano rengimo pradžios ir planavimo tikslų, nustatyta tvarka kreipiamasi į institucijas dėl teritorijų planavimo sąlygų.

14.2. teritorijų planavimo dokumento sprendinių rengimo etapas, kurį sudaro:

14.2.1. esamos būklės analizės stadija;

14.2.2. sprendinių konkretizavimo stadija – parengiamas Tvarkymo plano projektas;

14.3. baigiamasis etapas, kurį sudaro:

14.3.1. teritorijų planavimo dokumento sprendinių viešinimas – parengto teritorijų planavimo dokumento viešinimas bendraja tvarka; sprendinių derinimas su institucijomis, prireikus organizuojamas papildomas viešinimas, ginčų nagrinėjimas teisės aktų nustatyta tvarka;

14.3.2. teritorijų planavimo dokumento tikrinimo stadija – Tvarkymo plano projekto tikrinimas valstybinę teritorijų planavimo priežiūrą atliekančioje institucijoje;

14.3.3. teritorijų planavimo dokumento tvirtinimas ir registravimas Lietuvos Respublikos teritorijų planavimo dokumentų registre.

#### **IV SKYRIUS BAIGIAMOSIOS NUOSTATOS**

15. Pasiūlymai dėl Tvarkymo plano sprendinių planavimo organizatoriui teikiami raštu ir (ar) Lietuvos Respublikos teritorijų planavimo dokumentų rengimo ir teritorijų planavimo proceso valstybinės priežiūros informacinėje sistemoje visą teritorijų planavimo dokumentų rengimo laiką iki viešo supažindinimo pabaigos. Pasiūlymai teikiami valstybine lietuvių kalba. Pasibaigus viešinimo stadijai, pasiūlymai dėl Tvarkymo plano sprendinių nepriimami.

16. Tvarkymo plano rengėjas iki viešinimo pradžios organizuoja planavimo darbų pristatymą, tarpinius sprendinių aptarimus su institucijomis ir visuomene. Ne vėliau kaip 10 darbo dienų prieš sprendinių aptarimą bei viešinimą, sprendinius būtina aptarti su planavimo organizatoriumi.

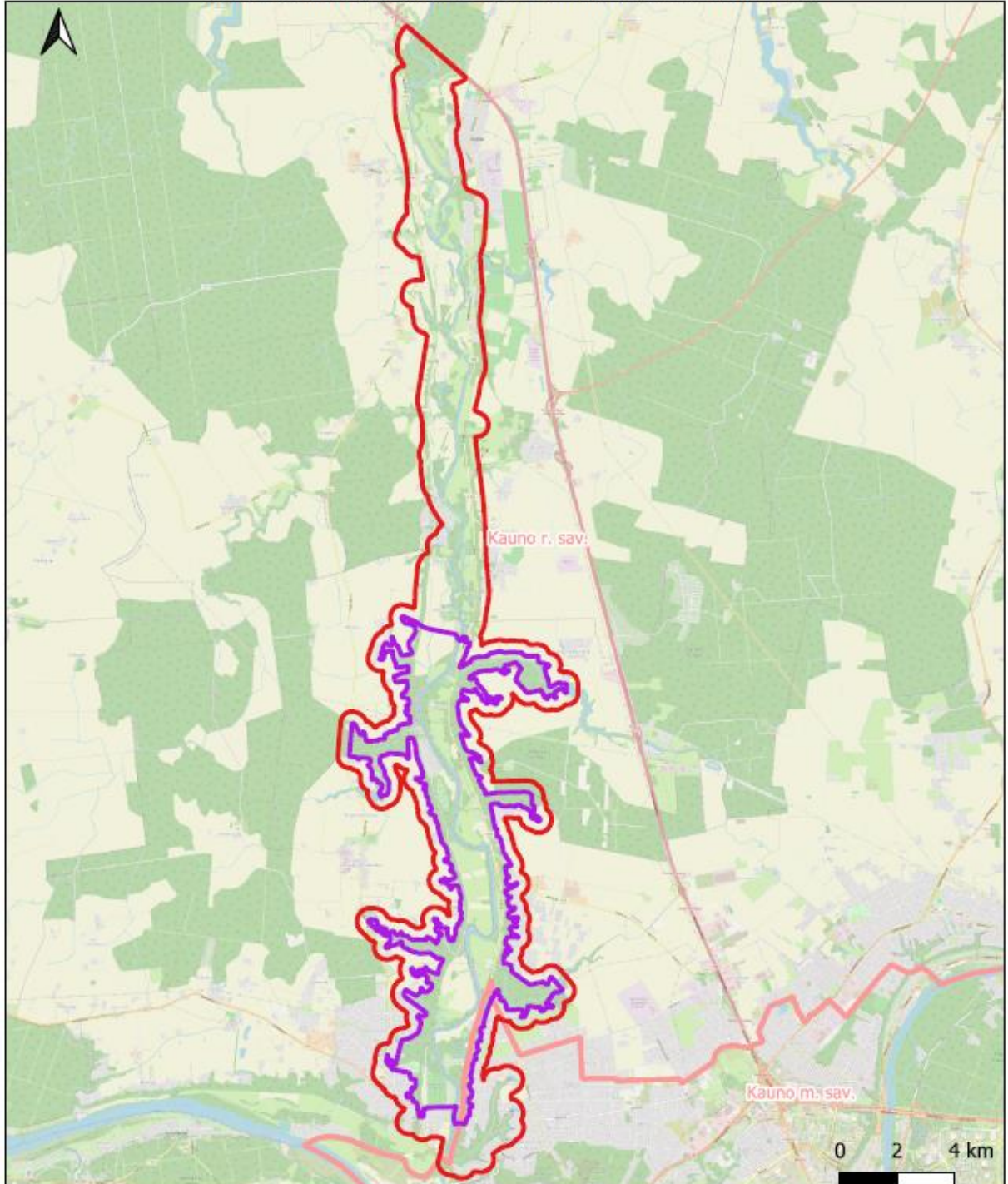
17. Tvarkymo plano pristatyme, tarpiniuose sprendinių aptarimuose su visuomene, suinteresuotomis institucijomis, rengiant atsakymus į pasiūlymus dėl Tvarkymo plano sprendinių turi dalyvauti Tvarkymo plano rengėjas.

18. Procedūrų dokumentai turi būti įforminti Teritorijų planavimo įstatymo ir jį įgyvendinančių teisės aktų nustatyta tvarka. Tvarkymo plano sprendiniai turi būti suderinti su planavimo sąlygas išdavusiomis institucijomis ir gauta teigiama patikrinimo išvada valstybinę teritorijų planavimo priežiūrą atliekančioje institucijoje.




---

Nevėžio valstybinio kraštovaizdžio draustinio  
tvarkymo plano rengimo ir planavimo darbų  
programos  
PRIEDAS

**PLANUOJAMOS TERITORIJOS RIBŲ SCHEMA**  
KAUNO APSKRITIS, KAUNO RAJONO IR KAUNO MIESTO SAVIVALDYBĖS



**Sutartiniai ženklai**

-  Planuojamos teritorijos riba
-  Nevėžio kraštovaizdžio draustinio riba
-  Savivaldybių ribos

**Duomenys:**



Valstybinė saugomų teritorijų tarnyba prie  
Aplinkos ministerijos, 2024 m.

Žemėlapis pagrįstas: OpenStreetMap and OpenStreetMap  
Foundation (CC-BY-SA).  
© <https://www.openstreetmap.org> and contributors.