

PATVIRTINTA

Valstybinės saugomų teritorijų tarnybos
prie Aplinkos ministerijos direktoriaus
2021 m. rugsėjo 10 d. įsakymu Nr. V-179
(2024 m. liepos 3 d. įsakymo Nr. V-68
redakcija)

NEVĖŽIO VALSTYBINIO KRAŠTOVAIZDŽIO DRAUSTINIO RIBŲ PLANO RENGIMO IR PLANAVIMO DARBŲ PROGRAMA

I SKYRIUS BENDROSIOS NUOSTATOS

1. Nevėžio valstybinio kraštovaizdžio draustinio (toliau – Draustinis) ribų plano (toliau – Ribų planas) rengimo planavimo darbų programa nustato Ribų plano uždavinius ir papildomus reikalavimus, planavimo proceso etapus.

2. Ribų plano planavimo organizatorius – Valstybinė saugomų teritorijų tarnyba prie Aplinkos ministerijos.

3. Ribų planas rengiamas vadovaujantis Saugomų teritorijų įstatymu, Teritorijų planavimo įstatymu, Nekilnojamojo kultūros paveldo apsaugos įstatymais, Saugomų teritorijų specialiųjų planų rengimo taisyklėmis, Bendraisiais buveinių ar paukščių apsaugai svarbių teritorijų nuostatais, Visuomenės informavimo, konsultavimo ir dalyvavimo priimančiais sprendimus dėl teritorijų planavimo nuostatais ir kitais teisės aktais, susijusiais su specialiuoju saugomų teritorijų planavimu, veiklos reglamentavimu bei valstybės valdymo institucijų išduotomis planavimo sąlygomis, pagal sutarties su planų rengėjais techninėje užduotyje numatytus reikalavimus.

4. Ribų planą sudaro grafiškai (ribų plano brėžinys) ir raštu išreikšti sprendiniai (aiškinamasis raštas) ir planavimo procedūrų dokumentai. Aiškinamojo rašto struktūra ir Ribų plano brėžinio turinys prireikus gali būti keičiami arba tikslinami abipusiu planavimo organizatoriaus ir Ribų plano rengėjo susitarimu.

5. Teritorijų planavimo lygmuo ir rūšis – savivaldybės lygmuo, specialusis teritorijų planavimo dokumentas.

6. Visuomenės informavimo tvarka – bendroji.

7. Planuojama teritorija – Nevėžio valstybinis kraštovaizdžio draustinis, buveinių apsaugai svarbi teritorija „Nevėžio žemupys“ (LTKAU0002), buveinių apsaugai svarbi teritorija „Nevėžio žemupys II“ (LTKAU0033), paukščių apsaugai svarbi teritorija „Nevėžio upės slėnis“ (LTKAUB004) ir su jomis besiribojančios teritorijos. Preliminari planuojamos teritorijos ribų schema pridedama (žr. priedą). Rengimo metu planuojamos teritorijos ribos gali keistis.

8. Ribų plano rengimo metu įvertinama visa turima teritorijos tyrimų medžiaga, o nustačius kad jos nepakanka – rengėjai atlieka trūkstantus tyrimus.

9. Strateginis pasekmių aplinkai vertinimas (toliau – SPAV) – neatliekamas. Rengiamas ribų planas skirtas teritorijos gamtosauginio tvarkymo klausimams spręsti, tačiau nenustato ūkinės veiklos projektų, kuriuos reikės derinti su atsakinga už aplinkos apsaugą institucija, plėtros pagrindų.

10. Teritorijos vystymo koncepcija nerengiama, nepriklausomas profesinis vertinimas neatliekamas.

11. Ribų plano sprendiniai galioja neterminuotai, arba tol, kol bus parengtas ir patvirtintas jį pakeičiantis atitinkamo lygmens teritorijų planavimo dokumentas.

II SKYRIUS TERITORIJŲ PLANAVIMO UŽDAVINIAI

12. Planavimo tikslai nustatyti Lietuvos Respublikos Vyriausybės 2020 m. rugsėjo 2 d. nutarimu Nr. 962 „Dėl saugomų teritorijų specialiojo teritorijų planavimo dokumentų rengimo pradžios ir planavimo tikslų“.

13. Planavimo uždaviniai:

13.1. išanalizavus gamtinę situaciją, saugomas vertybes, jų apsaugos poreikius ir kitas aplinkybes nustatyti optimaliausias saugomos teritorijos ir, nustačius poreikį – jo buferinės apsaugos zonos ribas, patikslinti Draustinio steigimo tikslus.

13.2. įvertinti miško ekosistemų, genetinių išteklių apsaugos bei miškų naudojimo reikalavimus ir miškotvarkos projektuose suprojektuotas veiklas. Jei miškuose siūlomo draustinio ribos neatitinka esamų miškų grupių ir pogrupių ribų, turi būti parengti pasiūlymai dėl miškų priskyrimo miškų grupėms sąrašų tikslinimo, atsižvelgiant į draustinių ribas. Šie pasiūlymai turi būti parengti Lietuvos Respublikos miškų valstybės kadastro duomenų pagrindu, vadovaujantis Miškų priskyrimo miškų grupėms tvarkos aprašu ir miškų priskyrimo miškų grupėms normatyvais, patvirtintais Lietuvos Respublikos Vyriausybės 2001 m. rugsėjo 26 d. nutarimu Nr. 1171 „Dėl Miškų priskyrimo miškų grupėms tvarkos ir miškų priskyrimo miškų grupėms normatyvų patvirtinimo“. Kartu su miškų grupių priskyrimo brėžiniu pateikiama ir miškų grupių pokyčių lentelė;

13.3. parengti Lietuvos Respublikos Vyriausybės nutarimo „Dėl Nevėžio valstybinio kraštovaizdžio draustinio Ribų plano patvirtinimo“ projektą.

III SKYRIUS PLANAVIMO PROCESO ETAPAI

14. Numatoma Ribų plano rengimo darbų eiga:

14.1. parengiamasis etapas, kurio metu paskelbiama visuomenės informavimo priemonėse ir Lietuvos Respublikos teritorijų planavimo dokumentų rengimo ir teritorijų planavimo proceso valstybinės priežiūros informacinės sistemoje (<http://www.tpdris.lt>) apie priimtą sprendimą dėl Ribų plano rengimo pradžios ir planavimo tikslų, nustatyta tvarka kreipiamasi į institucijas dėl teritorijų planavimo sąlygų.

14.2. teritorijų planavimo dokumento sprendinių rengimo etapas, kurį sudaro:

14.2.1. esamos būklės analizės stadija;

14.2.2. sprendinių konkretizavimo stadija – parengiamas Ribų plano projektas;

14.3. baigiamasis etapas, kurį sudaro:

14.3.1. teritorijų planavimo dokumento sprendinių viešinimas – parengto teritorijų planavimo dokumento viešinimas bendrąja tvarka; sprendinių derinimas su institucijomis,

prireikus organizuojamas papildomas viešinimas, ginčų nagrinėjimas teisės aktų nustatyta tvarka;

14.3.2. teritorijų planavimo dokumento tikrinimo stadija – Ribų plano projekto tikrinimas valstybinę teritorijų planavimo priežiūrą atliekančioje institucijoje;

14.3.3. teritorijų planavimo dokumento tvirtinimas ir registravimas Lietuvos Respublikos teritorijų planavimo dokumentų registre.

IV SKYRIUS BAIGIAMOSIOS NUOSTATOS

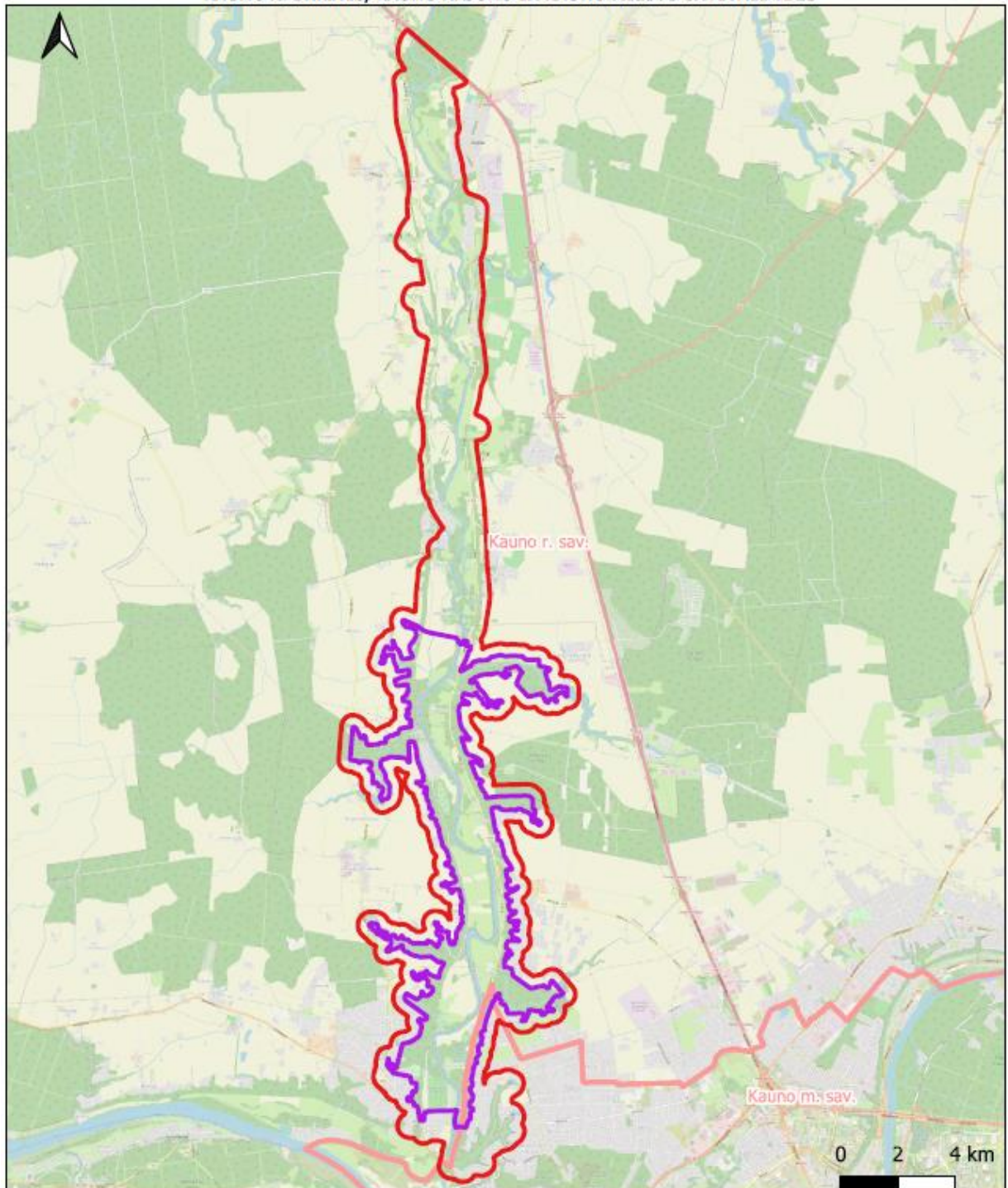
15. Pasiūlymai dėl Ribų plano sprendinių planavimo organizatoriui teikiami raštu ir (ar) Lietuvos Respublikos teritorijų planavimo dokumentų rengimo ir teritorijų planavimo proceso valstybinės priežiūros informacinėje sistemoje visą teritorijų planavimo dokumentų rengimo laiką iki viešo supažindinimo pabaigos. Pasiūlymai teikiami valstybine lietuvių kalba. Pasibaigus viešinimo stadijai, pasiūlymai dėl Ribų plano sprendinių nepriimami.

16. Ribų plano rengėjas iki viešinimo pradžios organizuoja planavimo darbų pristatymą, tarpinius sprendinių aptarimus su institucijomis ir visuomene. Ne vėliau kaip 10 darbo dienų prieš sprendinių aptarimą bei viešinimą, sprendinius būtina aptarti su planavimo organizatoriumi.




17. Ribų plano pristatyme, tarpiniuose sprendinių aptarimuose su visuomene, suinteresuotomis institucijomis, rengiant atsakymus į pasiūlymus dėl Ribų plano sprendinių turi dalyvauti Ribų plano rengėjas.

18. Procedūrų dokumentai turi būti įforminti Teritorijų planavimo įstatymo ir jį įgyvendinančių teisės aktų nustatyta tvarka. Ribų plano sprendiniai turi būti suderinti su planavimo sąlygas išdavusiomis institucijomis ir gauta teigiama patikrinimo išvada valstybinę teritorijų planavimo priežiūrą atliekančioje institucijoje.

PLANUOJAMOS TERITORIJOS RIBŲ SCHEMA
KAUNO APSKRITIS, KAUNO RAJONO IR KAUNO MIESTO SAVIVALDYBĖS



Sutartiniai ženklai

-  Planuojamos teritorijos riba
-  Nevėžio kraštovaizdžio draustinio riba
-  Savivaldybių ribos

Duomenys:



Valstybinė saugomų teritorijų tarnyba prie
Aplinkos ministerijos, 2024 m.

Žemėlapis pagrįstas: OpenStreetMap and OpenStreetMap
Foundation (CC-BY-SA).
© <https://www.openstreetmap.org> and contributors.